	Ing. Jiří Cihlář dopravní inženýr projektant dopravních staveb mobil: 604 982 826	Autorizoval	Ing. Jiří Cihlář	Profese	doprava
		Vypracoval	Ing. Jiří Cihlář	Číslo zakázky	202007-2
Místo stavby	křižovatka ul. Bratří Čapků x Polská x Chodská			Datum	06/2021
Stavebník	Město Ústí nad Orlicí			Stupeň	DPS
Objednatel dok.	Město Ústí nad Orlicí			Revize	A
Název akce	ÚSTÍ NAD ORLICÍ ÚPRAVA KŘIŽOVATKY UL. BRATRŘÍ ČAPKŮ x POLSKÁ x CHODSKÁ			Formát	1xA4
				Paré	
Název objektu	DOKLADOVÁ ČÁST			Měřítko	- - -
Název přílohy	SEZNAM DOTČENÝCH POZEMKŮ			Číslo přílohy	E.3

PŘEHLED DOTČENÝCH POZEMKŮ: SO101 – Pozemní komunikace, parkoviště a chodníky

k.ú. Ústí nad Orlicí [775274]						
Číslo pozemku	Vlastník	Druh pozemku	Využití	Způsob ochrany	Výměra [m ²]	Zábor ploch celkem [m ²]
920/2	Město Ústí nad Orlicí, Sychrova 16, 56201 Ústí nad Orlicí	ostatní plocha	ostatní komunikace	-	1785	87,0
946/1	Město Ústí nad Orlicí, Sychrova 16, 56201 Ústí nad Orlicí	ostatní plocha	jiná plocha	-	3096	286,0
946/3	Město Ústí nad Orlicí, Sychrova 16, 56201 Ústí nad Orlicí	ostatní plocha	jiná plocha	-	1983	367,0
946/4	Město Ústí nad Orlicí, Sychrova 16, 56201 Ústí nad Orlicí	ostatní plocha	ostatní komunikace	-	1648	545,0
946/7	KONZUM, obchodní družstvo v Ústí nad Orlicí, Tvardkova 1191, 56201 Ústí nad Orlicí	ostatní plocha	ostatní komunikace	-	4610	23,5
955/1	Město Ústí nad Orlicí, Sychrova 16, 56201 Ústí nad Orlicí	ostatní plocha	ostatní komunikace	-	11276	765,0
2421/1	Město Ústí nad Orlicí, Sychrova 16, 56201 Ústí nad Orlicí	ostatní plocha	ostatní komunikace	-	3670	395,0

PŘEHLED DOTČENÝCH POZEMKŮ: SO401 – Přeložka veřejného osvětlení

k.ú. Ústí nad Orlicí [775274]						
Číslo pozemku	Vlastník	Druh pozemku	Využití	Způsob ochrany	Výměra [m ²]	Zábor ploch celkem [m ²]
946/1	Město Ústí nad Orlicí, Sychrova 16, 56201 Ústí nad Orlicí	ostatní plocha	jiná plocha	-	3096	-
946/3	Město Ústí nad Orlicí, Sychrova 16, 56201 Ústí nad Orlicí	ostatní plocha	jiná plocha	-	1983	-
946/4	Město Ústí nad Orlicí, Sychrova 16, 56201 Ústí nad Orlicí	ostatní plocha	ostatní komunikace	-	1648	-
955/1	Město Ústí nad Orlicí, Sychrova 16, 56201 Ústí nad Orlicí	ostatní plocha	ostatní komunikace	-	11276	-
2421/1	Město Ústí nad Orlicí, Sychrova 16, 56201 Ústí nad Orlicí	ostatní plocha	ostatní komunikace	-	3670	-

PŘEHLED DOTČENÝCH POZEMKŮ: SO901 – Box sběrného hnízda odpadů

k.ú. Ústí nad Orlicí [775274]						
Číslo pozemku	Vlastník	Druh pozemku	Využití	Způsob ochrany	Výměra [m ²]	Zábor ploch celkem [m ²]
946/1	Město Ústí nad Orlicí, Sychrova 16, 56201 Ústí nad Orlicí	ostatní plocha	jiná plocha	-	3096	96,5

Informace o pozemku

Parcelní číslo:	920/2
Obec:	Ústí nad Orlicí [579891]
Katastrální území:	Ústí nad Orlicí [775274]
Číslo LV:	10001
Výměra [m²]:	1785
Typ parcely:	Parcela katastru nemovitostí
Mapový list:	DKM
Určení výměry:	Graficky nebo v digitalizované mapě
Způsob využití:	ostatní komunikace
Druh pozemku:	ostatní plocha



Vlastníci, jiní oprávnění

Vlastnické právo	Podíl
Město Ústí nad Orlicí, Sychrova 16, 56201 Ústí nad Orlicí	

Způsob ochrany nemovitosti

Nejsou evidovány žádné způsoby ochrany.

Seznam BPEJ

Parcela nemá evidované BPEJ.

Omezení vlastnického práva

Nejsou evidována žádná omezení.

Jiné zápisy

Typ
Změna výměr obnovou operátu
Změna číslování parcel

Řízení, v rámci kterých byl k nemovitosti zapsán cenový údaj

Nemovitost je v územním obvodu, kde státní správu katastru nemovitostí ČR vykonává [Katastrální úřad pro Pardubický kraj, Katastrální pracoviště Ústí nad Orlicí](#)

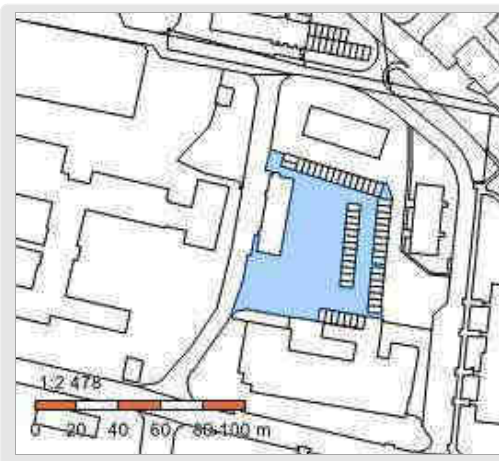
Zobrazené údaje mají informativní charakter. Platnost k 12.05.2020 11:00:01.

© 2004 - 2020 [Český úřad zeměměřický a katastrální](#), Pod sídlištěm 1800/9, Kobylisy, 18211 Praha 8
Podání určená katastrálními úřady a pracovišti zasílejte přímo na [jejich e-mail adresu](#).

Verze aplikace: 5.6.2 build 0

Informace o pozemku

Parcelní číslo:	946/1
Obec:	Ústí nad Orlicí [579891]
Katastrální území:	Ústí nad Orlicí [775274]
Číslo LV:	10001
Výměra [m²]:	3096
Typ parcely:	Parcela katastru nemovitostí
Mapový list:	DKM
Určení výměry:	Graficky nebo v digitalizované mapě
Způsob využití:	jiná plocha
Druh pozemku:	ostatní plocha



Vlastníci, jiní oprávnění

Vlastnické právo	Podíl
Město Ústí nad Orlicí, Sychrova 16, 56201 Ústí nad Orlicí	

Způsob ochrany nemovitosti

Nejsou evidovány žádné způsoby ochrany.

Seznam BPEJ

Parcela nemá evidované BPEJ.

Omezení vlastnického práva

Nejsou evidována žádná omezení.

Jiné zápisy

Typ
Změna výměr obnovou operátu

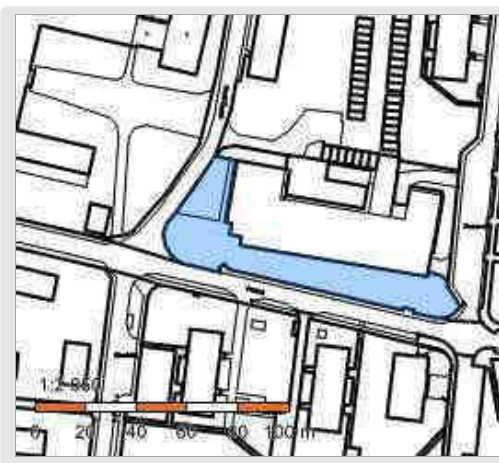
Řízení, v rámci kterých byl k nemovitosti zapsán cenový údaj

Nemovitost je v územním obvodu, kde státní správu katastru nemovitostí ČR vykonává [Katastrální úřad pro Pardubický kraj, Katastrální pracoviště Ústí nad Orlicí](#)

Zobrazené údaje mají informativní charakter. Platnost k 12.05.2020 11:00:01.

Informace o pozemku

Parcelní číslo:	946/3
Obec:	Ústí nad Orlicí [579891]
Katastrální území:	Ústí nad Orlicí [775274]
Číslo LV:	10001
Výměra [m ²]:	1983
Typ parcely:	Parcela katastru nemovitostí
Mapový list:	DKM
Určení výměry:	Graficky nebo v digitalizované mapě
Způsob využití:	jiná plocha
Druh pozemku:	ostatní plocha



Vlastníci, jiní oprávnění

Vlastnické právo	Podíl
Město Ústí nad Orlicí, Sychrova 16, 56201 Ústí nad Orlicí	

Způsob ochrany nemovitosti

Nejsou evidovány žádné způsoby ochrany.

Seznam BPEJ

Parcela nemá evidované BPEJ.

Omezení vlastnického práva

Nejsou evidována žádná omezení.

Jiné zápisy

Typ
Změna číslování parcel

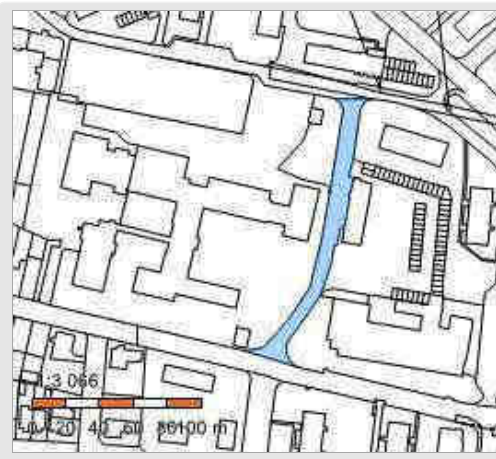
Řízení, v rámci kterých byl k nemovitosti zapsán cenový údaj

Nemovitost je v územním obvodu, kde státní správu katastru nemovitostí ČR vykonává [Katastrální úřad pro Pardubický kraj, Katastrální pracoviště Ústí nad Orlicí](#)

Zobrazené údaje mají informativní charakter. Platnost k 12.05.2020 11:00:01.

Informace o pozemku

Parcelní číslo:	946/4
Obec:	Ústí nad Orlicí [579891]
Katastrální území:	Ústí nad Orlicí [775274]
Číslo LV:	10001
Výměra [m²]:	1648
Typ parcely:	Parcela katastru nemovitostí
Mapový list:	DKM
Určení výměry:	Graficky nebo v digitalizované mapě
Způsob využití:	ostatní komunikace
Druh pozemku:	ostatní plocha



Vlastníci, jiní oprávnění

Vlastnické právo	Podíl
Město Ústí nad Orlicí, Sychrova 16, 56201 Ústí nad Orlicí	

Způsob ochrany nemovitosti

Nejsou evidovány žádné způsoby ochrany.

Seznam BPEJ

Parcela nemá evidované BPEJ.

Omezení vlastnického práva

Nejsou evidována žádná omezení.

Jiné zápisy

Typ
Změna výměr obnovou operátu

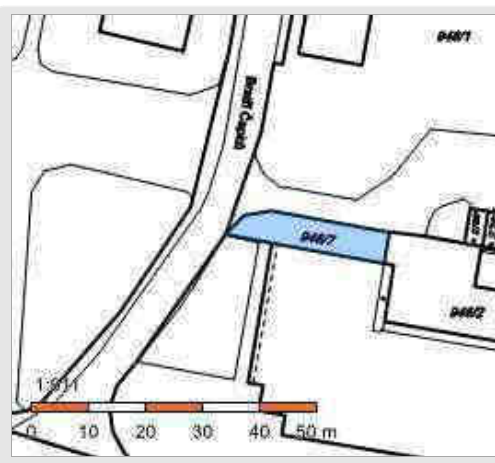
Řízení, v rámci kterých byl k nemovitosti zapsán cenový údaj

Nemovitost je v územním obvodu, kde státní správu katastru nemovitostí ČR vykonává [Katastrální úřad pro Pardubický kraj, Katastrální pracoviště Ústí nad Orlicí](#)

Zobrazené údaje mají informativní charakter. Platnost k 12.05.2020 11:00:01.

Informace o pozemku

Parcelní číslo:	946/7
Obec:	Ústí nad Orlicí [579891]
Katastrální území:	Ústí nad Orlicí [775274]
Číslo LV:	4610
Výměra [m²]:	142
Typ parcely:	Parcela katastru nemovitostí
Mapový list:	DKM
Určení výměry:	Ze souřadnic v S-JTSK
Způsob využití:	ostatní komunikace
Druh pozemku:	ostatní plocha



Vlastníci, jiní oprávnění

Vlastnické právo	Podíl
KONZUM, obchodní družstvo v Ústí nad Orlicí, Tvardkova 1191, 56201 Ústí nad Orlicí	

Způsob ochrany nemovitosti

Nejsou evidovány žádné způsoby ochrany.

Seznam BPEJ

Parcela nemá evidované BPEJ.

Omezení vlastnického práva

Nejsou evidována žádná omezení.

Jiné zápisy

Nejsou evidovány žádné jiné zápisy.

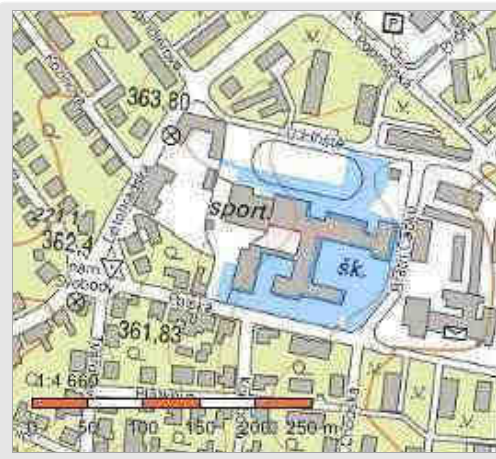
Řízení, v rámci kterých byl k nemovitosti zapsán cenový údaj

Nemovitost je v územním obvodu, kde státní správu katastru nemovitostí ČR vykonává [Katastrální úřad pro Pardubický kraj, Katastrální pracoviště Ústí nad Orlicí](#)

Zobrazené údaje mají informativní charakter. Platnost k 12.05.2020 11:00:01.

Informace o pozemku

Parcelní číslo:	955/1
Obec:	Ústí nad Orlicí [579891]
Katastrální území:	Ústí nad Orlicí [775274]
Číslo LV:	6058
Výměra [m ²]:	11276
Typ parcely:	Parcela katastru nemovitostí
Mapový list:	DKM
Určení výměry:	Graficky nebo v digitalizované mapě
Způsob využití:	ostatní komunikace
Druh pozemku:	ostatní plocha



Vlastníci, jiní oprávnění

Vlastnické právo	Podíl
Město Ústí nad Orlicí, Sychrova 16, 56201 Ústí nad Orlicí	
Hospodaření se svěřeným majetkem obce	Podíl
Základní škola Ústí nad Orlicí, Bratří Čapků 1332, Bratří Čapků 1332, 56206 Ústí nad Orlicí	

Způsob ochrany nemovitosti

Nejsou evidovány žádné způsoby ochrany.

Seznam BPEJ

Parcela nemá evidované BPEJ.

Omezení vlastnického práva

Nejsou evidována žádná omezení.

Jiné zápisy

Typ
Změna číslování parcel

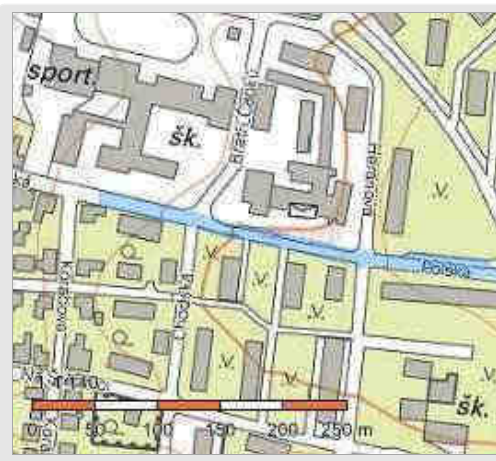
Řízení, v rámci kterých byl k nemovitosti zapsán cenový údaj

Nemovitost je v územním obvodu, kde státní správu katastru nemovitostí ČR vykonává [Katastrální úřad pro Pardubický kraj, Katastrální pracoviště Ústí nad Orlicí](#)

Zobrazené údaje mají informativní charakter. Platnost k 12.05.2020 11:00:01.

Informace o pozemku

Parcelní číslo:	2421/1
Obec:	Ústí nad Orlicí [579891]
Katastrální území:	Ústí nad Orlicí [775274]
Číslo LV:	10001
Výměra [m²]:	3670
Typ parcely:	Parcela katastru nemovitostí
Mapový list:	DKM
Určení výměry:	Graficky nebo v digitalizované mapě
Způsob využití:	ostatní komunikace
Druh pozemku:	ostatní plocha



Vlastníci, jiní oprávnění

Vlastnické právo	Podíl
Město Ústí nad Orlicí, Sychrova 16, 56201 Ústí nad Orlicí	

Způsob ochrany nemovitosti

Nejsou evidovány žádné způsoby ochrany.

Seznam BPEJ

Parcela nemá evidované BPEJ.

Omezení vlastnického práva

Typ
Věcné břemeno vedení

Jiné zápisy

Typ
Změna výměr obnovou operátu
Změna číslování parcel

+ Řízení, v rámci kterých byl k nemovitosti zapsán cenový údaj

Nemovitost je v územním obvodu, kde státní správu katastru nemovitostí ČR vykonává [Katastrální úřad pro Pardubický kraj, Katastrální pracoviště Ústí nad Orlicí](#)

Zobrazené údaje mají informativní charakter. Platnost k 12.05.2020 11:00:01.